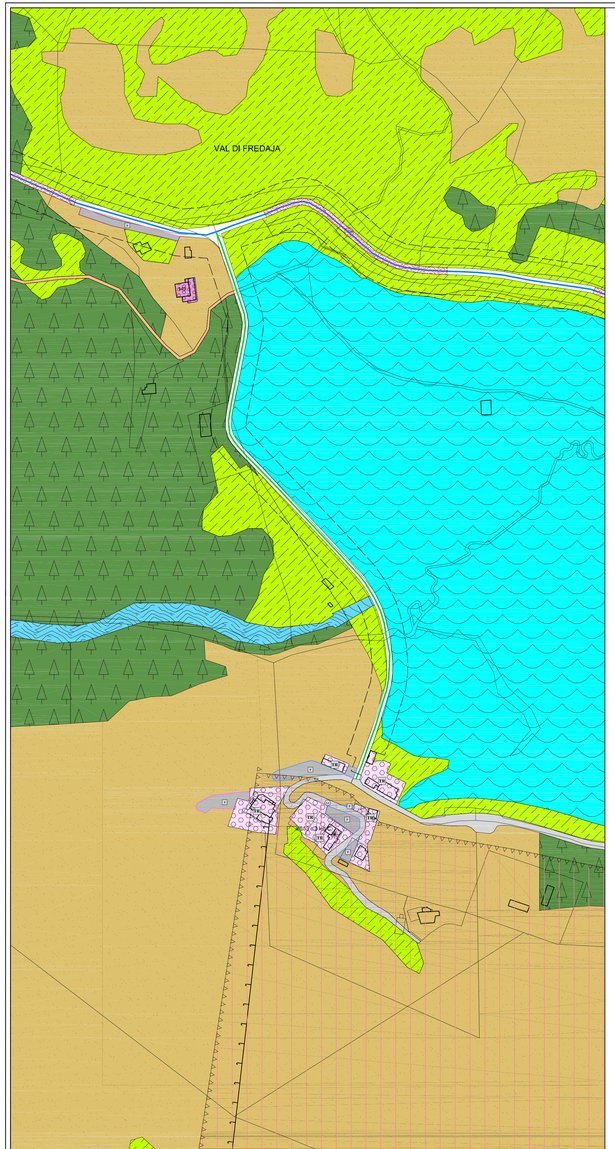

2.06.1 - FEDAIA

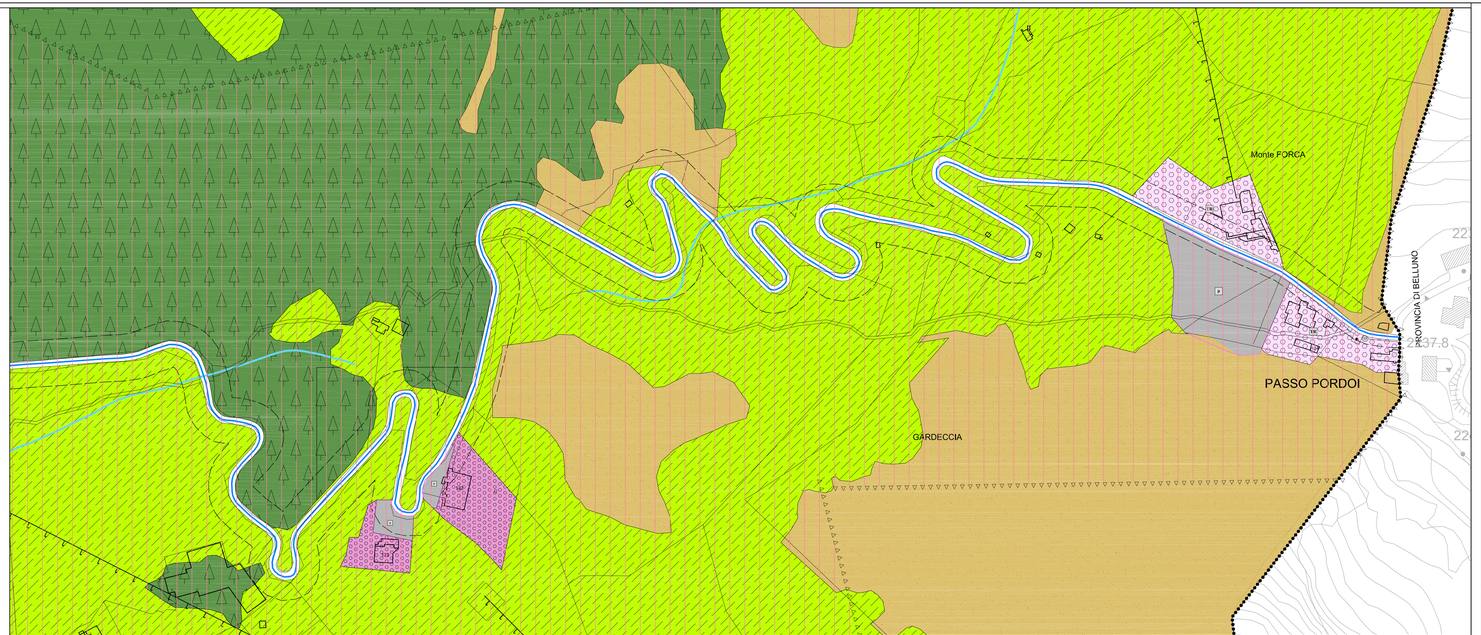

2.06.2 - PASSO PORDOI

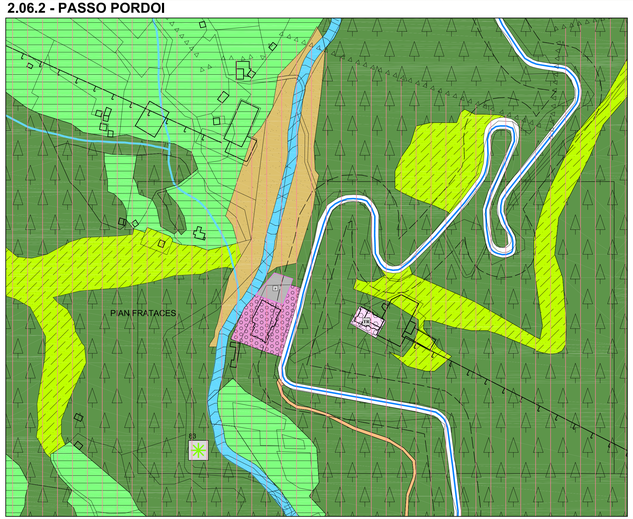

2.06.3 - PIAN FRATACES

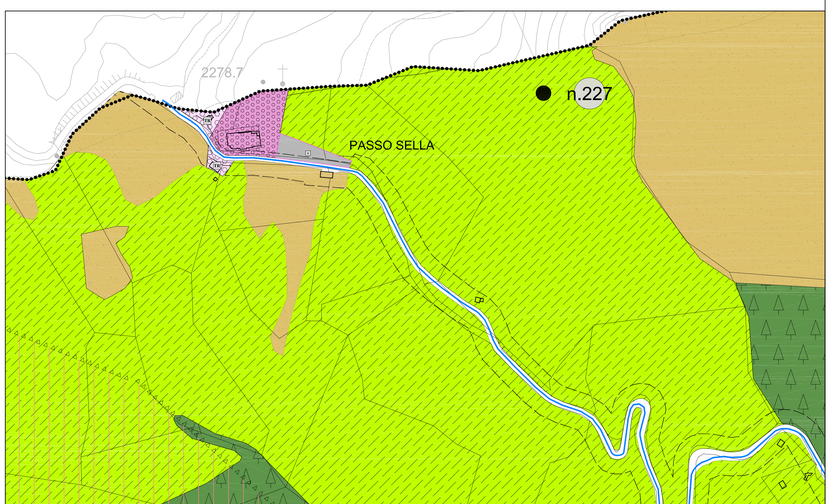

2.06.4 - PASSO SELLA

COMUNE DI CANAZEI

Provincia Autonoma di Trento

PIANO REGOLATORE GENERALE

Tavola di Piano

2.06

scala 1:2.000

VARIANTE 2017

art.39 Legge provinciale n.15/2015

SISTEMA INSEDIATIVO e INFRASTRUTTURALE

FEDAIA - PIAN FRATACES - PASSO SELLA - PASSO PORDOI

N

Progetto redatto da :

Studio Associato PROGETTO AMBIENTE
Via Lunga, 21 - 38122 TRENTO
tel. 0461 262819 - fax. 178.6069391
e-mail: studio@progettoambiente.tn.it - www.progettoambiente.tn.it

PRIMA ADOZIONE : Delibera Commissario ad Acta n. __ di data __/__/____

ADOZIONE DEFINITIVA : Delibera Commissario ad Acta n. __ di data __/__/____

APPROVAZIONE P.A.T. Delibera G.P. n. _____ di data __/__/____

PUBBLICAZIONE B.U.R. : n. __ di data __/__/____

QUADRO D'UNIONE

Ing. Matteo Giuliani
C.so Buonarroti n.43/2
38122 TRENTO (TN)
tel. 0461 262819
fax. 178.6069391
e-mail: matteo.giuliani@progettoambiente.tn.it

ORDINE DEGLI INGEGNERI DELLA PROV. DI TRENTO

dott. ing. MATTEO GIULIANI

Ing. civile e ambientale
Industriale e dell'informazione
Iscritt. Albo N°2459 - Sez. A degli ingegneri

LEGENDA: INDICAZIONI GENERALI

- Perimetro confine comunale
- Perimetro confine provinciale
- Quota maggiore di 1.600 m s.l.m.
- Base catastale
- Edificato esistente
- Carta tecnica provinciale (ambiti esterni ai confini amministrativi)
- Fiumi -Torrenti - art.86
- Laghi - art.86
- Ghiacciai - art.86

LEGENDA: SISTEMA INSEDIATIVO , PRODUTTIVO e INFRASTRUTTURALE

AREE DI ANTICO INSEDIAMENTO E DI INTERESSE AMBIENTALE E CULTURALE

- A - Insediamenti storici - Titolo V capitolo 2 delle NTA
- Vincolo diretto manufatto e sito D.Lgs. 42/2004 - art.45
- Vincolo indiretto manufatto e sito D.Lgs. 42/2004 - art.45
- Singolo elemento storico culturale non vincolato - art.81
- Tutela dei manufatti edilizi storici - art.43

PIANI ATTUATIVI - PROGETTO NORMA

- Piano di Lottizzazione - art.10
- Piano attuativo ai fini generali - art.10
- Piano edilizia ab. agevolata - art.10
- Piano attuativo ai fini speciali - art.10
- Progetti convenzionati - art.18
- Specifico riferimento normativo
- Zone di Progetto Norma - art.11
- Zone con specifico riferimento normativo

AREE AD USO PREVALENTEMENTE RESIDENZIALE O DESTINATE AI NUOVI INSEDIAMENTI

- B - Aree residenziali di completamento - art.47
- C1 - Aree residenziali di nuova espansione riservate alla prima casa - art.48
- Verde privato - art.49
- Parcheggio privato - art.50 — P PRI di progetto
- Allineamenti obbligatori - art. 199ds

AREE DESTINATE PREVALENTEMENTE AD ATTIVITA' ECONOMICA

- D2 - Area produttiva del settore secondario di livello locale -art.51 — D esistente — PRI di progetto
- D3 - Area alberghiera tradizionali - art.52
- D3 - Area Alberghiera - art.52
- D4 - Attrezzatura turistico ricettiva - art.53
- D5 - Aree commerciali - art.54
- D6 - Aree di servizio - stazione carburante - art.55
- D7 - Aree sciabili - art.56
- D8 - Aree sciabili speciali - Campo Scuola Sci - art.57
- D9 - Aree estrattive all'aperto - art.58

AREE DESTINATE AD ATTIVITA' AGRO-SILVO-PASTORALI

- E1 - Area agricola di pregio del PUP - art.60
- E2 - Area agricola del PUP - art.61
- E3 - Area agricola pregiata di rilevanza locale - art.62
- E4 - Area a bosco - art.63
- E5 - Area a pascolo - art.63
- E6 - Area ad elevata integrità - art.64

AREE PER ATTREZZATURE E SERVIZI PUBBLICI DI LIVELLO LOCALE

- F2 - Aree per attrezzature di livello locale - art.66
  - F2/1 (a) civile - amministrativa
  - F2/2 (b) scolastica e culturale
  - F2/3 (c) sportiva all'aperto
  - F2/4 (d) sportiva al coperto
  - F2/5 (e) religiosa
  - F2/6 (f) di progetto
  - F2/7 (g) piazzola elisoccorso
- F3 - Verde pubblico - art.67 — PRI di progetto
- F4 - Verde attrezzato - art.68 — PRI di progetto
- F5 - Parcheggi pubblici - art.69 — PRI di progetto
- F6 - Campo da golf - art.70 — PRI di progetto

AREE PER INFRASTRUTTURE E SERVIZI

- F7 - Area cimiteriale - art.71
- F8 - Spazi a servizio della mobilità - art.72
- F9 - Spazio pubblico - art.73
- F10 - Spazio pubblico da riqualificare - art.74
- F11 - Infrastrutte tecnologiche e telecomunicazioni - art.75 — PRI di progetto
- F12 - Zone destinate alla viabilità - art.76

CATEG./TIPOLOGIA	ESISTENTE	POTENZIAMENTO	PROGETTO
III° CATEGORIA			
II° CATEGORIA			
LOCALE			

- F12 - Viabilità principale esistente in galleria - art.76
- F12 - Viabilità minore - art.76
- Percorsi pedonali e ciclopedonali esistenti - art.77
- Percorsi pedonali e ciclopedonali di progetto - art.77
- Piste da fondo - art.78
- Seggiovia esistente - art.56
- Seggiovia di progetto - art.56

AREE DI RISPETTO TUTELA E PROTEZIONE

- Beni ambientali del PUP - art.80
- Sito di Interesse Comunitario (SIC) - art.82
- Area di protezione fluviale - art.83
- Ambiti fluviali di interesse ecologico del PGUAP
- Beni del Patrimonio Dolomitico - art.84
- Aree di difesa paesaggistica - art.85
- Aree e siti di interesse archeologico - art.88
- Fascia di rispetto cimiteriale - art.89
- Fascia di rispetto stradale - art.90