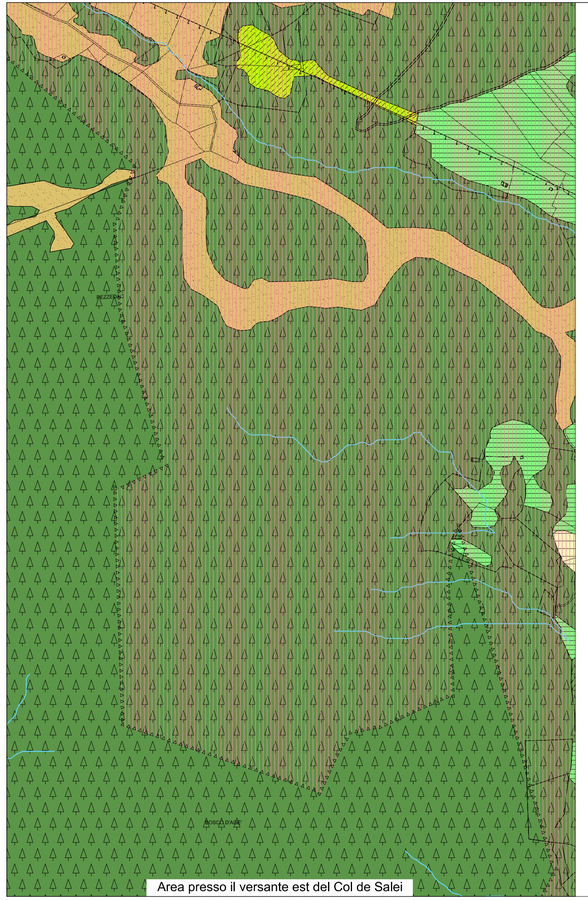

Area presso il versante est del Col de Salei

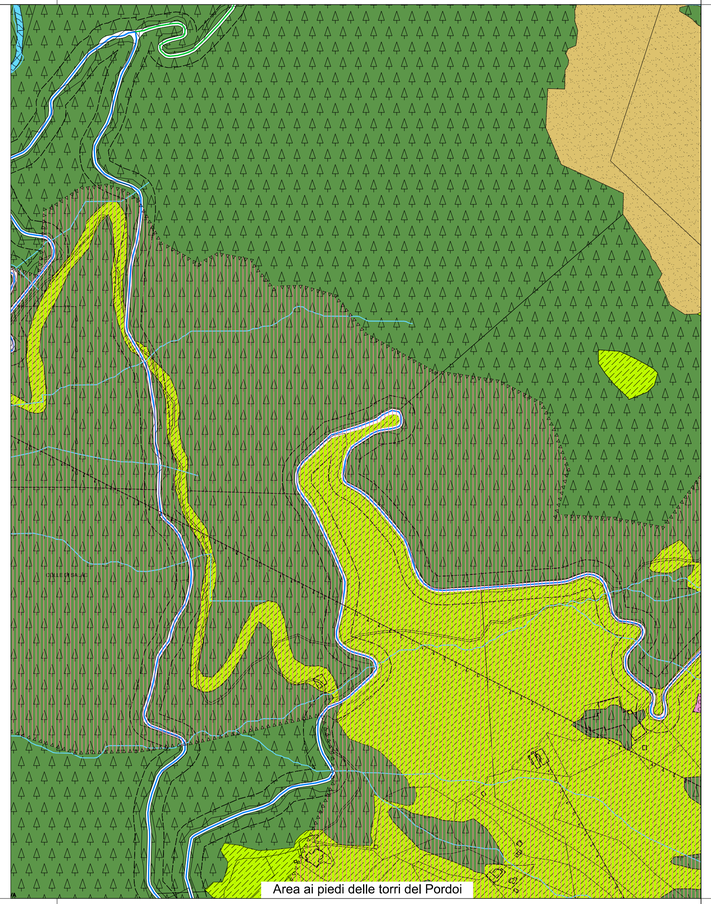

Area ai piedi delle torri del Pordoi

LEGENDA: SISTEMA INSEDIATIVO , PRODUTTIVO e INFRASTRUTTURALE

AREE DI ANTICO INSEDIAMENTO E DI INTERESSE AMBIENTALE E CULTURALE

- A101 — A - Insediamenti storici - Titolo V capitolo 2 delle NTA
- Z401 — Vincolo diretto manufatto e sito D.Lgs. 42/2004 - art..45
- Z402 — Vincolo indiretto manufatto e sito D.Lgs. 42/2004 - art..45
- Z318 — Elemento storico culturale non vincolato - art.45 - art.81
- n.00 — Tutela dei manufatti edilizi storici - art.43
- Z321 — Elementi geologici e geomorfologici - art.81

PIANI ATTUATIVI - PROGETTO NORMA

- P101 — Piano di Lottizzazione - art.10
- P102 — Piano di riqualificazione urbana - art.10
- P103 — Piano per specifiche finalità - Edilizia pubblica agevolata - art.10
- P104 — Progetti convenzionati - art.18
- PN — Specifico riferimento normativo Zone di Progetto Norma - art.11
- Z602 — Specifico riferimento normativo
- Z601 — Specifico riferimento normativo

AREE AD USO PREVALENTEMENTE RESIDENZIALE O DESTINATE AI NUOVI INSEDIAMENTI

- B101 — B - Aree residenziali di completamento - art.47
- C101 — C1 - Aree residenziali di nuova espansione riservate alla prima casa - art.48
- H101 — Verde privato - art.49
- F — F103 — Parcheggio privato - art.50 — P PR di progetto
- C201 — Allineamenti obbligatori - art. 19bis

AREE DESTINATE PREVALENTEMENTE AD ATTIVITA' ECONOMICA

- D101 - D105 — D2 - Area produttiva del settore secondario di livello locale -art.51 — L esistente — L PR di progetto
- D201 — D3 - Area alberghiera tradizionali - art.52
- D301 — D3 - Area Alberghiera - art.52
- D401 — D4 - Attrezzatura turistico ricettiva - art.53
- D501 — D5 - Area commerciale - art.54
- D601 — D6 - Area di servizio - stazione carburante - art.55
- D701 — D7 - Area sciabile - art.56
- D801 — D8 - Area sciabile locale - Campo Scuola Sci - art.57
- D901 — D9 - Area estrattiva all'aperto - art.58
- D1001 — D10 - Area multifunzionale - art.58bis

AREE DESTINATE AD ATTIVITA' AGRO-SILVO-PASTORALI

- E101 — E1 - Area agricola di pregio - art.60
- E102 — E2 - Area agricola - art.61
- E103 — E3 - Area agricola pregiata di rilevanza locale - art.62
- E104 — E4 - Area a bosco - art.63
- E107 — E5 - Area a pascolo - art.63
- E105 — E6 - Area ad elevata integrità - art.64

AREE PER ATTREZZATURE E SERVIZI PUBBLICI DI LIVELLO LOCALE

- F201 - F202 F203 - F205 F208 - F209 F215 — F2 - Aree per attrezzature di livello locale - art.66
  - ca civile - amministrativa
  - sc scolastica e culturale
  - s sportiva all' aperto
  - sp sportiva al coperto
  - r religiosa
  - pr di progetto
  - h piazzola elisoccorso
- F301 - F302 — F3 - Verde pubblico - art.67 — PR di progetto
- F303 — F4 - Verde attrezzato - art.68 (Parco dell'Avisio)
- F305 - F306 — F5 - Parcheggi pubblici - art.69 — PR di progetto
- F310 — F6 - Campo da golf - art.70 — PR di progetto

AREE PER INFRASTRUTTURE E SERVIZI

- F401 — F7 - Area cimiteriale - art.71
- F439 — F8 - Spazi a servizio della mobilità - art.72
- F402 — F9 - Spazio pubblico - art.73
- A403 — F10 - Spazio pubblico da riqualificare - art.74
- F803 - F804 — F11 - Infrastrutte tecnologiche e telecomunicazioni - art.75
  - TP di progetto
- L104 — CRM - Centro di Raccolta Materiali - art.75

F12 - Zone destinate alla viabilità - art.76

CATEG./TIPOLOGIA	ESISTENTE	POTENZIAMENTO	PROGETTO
III° CATEGORIA	F400	F410	F411
IV° CATEGORIA	F412	F413	F414
LOCALE	F601 Lo	F602 Lp	F603 Ln

- F513 — F12 - Viabilità principale in galleria esistente - art.76
- F515 — F12 - Viabilità principale in galleria in progetto - art.76
- F449 F450 — Imbocco galleria dx e sx - art.76
- F420 — Percorsi ciclabili e ciclopedonali esistenti - art.77
- F421 — Percorsi ciclabili e ciclopedonali di progetto - art.77
- F419 — Percorsi pedonali di progetto - art.77
- F441 — Seggiovia esistente - art.56
- F443 — Seggiovia di progetto - art.56

AREE DI RISPETTO TUTELA E PROTEZIONE

- Z322 — Beni ambientali del PUP - art.80
- Z314 — Zona di protezione speciale (ZSC) - art.82
- Z315 — Area di protezione fluviale - art.83 Ambiti fluviali di interesse ecologico del PGUAP
- Z326 — Beni del Patrimonio Dolomitico - art.84
- Z203 — Aree di difesa paesaggistica - art.85
- Z211 — Tn20 — Aree e siti di interesse archeologico - art.88
- Z204 — Siti inquinati bonificati - art.91bis
- Z205 — Fascia di rispetto cimiteriale - art.89
- D110 — Fascia di rispetto stradale - art.90

COMUNE DI CANAZEI

Provincia Autonoma di Trento

PIANO REGOLATORE GENERALE

Tavola di Piano

1.01

scala 1:5.000

VARIANTE 2017

art.39 Legge provinciale n.15/2015

SISTEMA INSEDIATIVO e INFRASTRUTTURALE

BELVEDERE-COL RODELLA

N

Progetto redatto da :

Studio Associato PROGETTO AMBIENTE
Corso Buonarroti, 43/2 - 38122 Trento
Tel. 0461.262819 - Fax. 178.6069391
P.IVA: 02616460220
www.progettoambiente.tn.it - E-MAIL info@progettoambiente.tn.it

PRIMA ADOZIONE :
Delibera Commissario ad Acta n. __ di data __.__.____

ADOZIONE DEFINITIVA :
Delibera Commissario ad Acta n. __ di data __.__.____

APPROVAZIONE P.A.T.
Delibera G.P. n._____ di data __.__.____

PUBBLICAZIONE B.U.R. :
n. __ di data __.__.____

QUADRO D'UNIONE

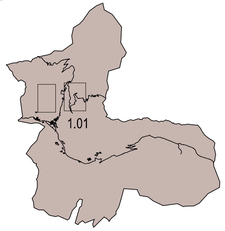

ing. Matteo Giuliani
C.so Buonarroti n.43/2
38122 TRENTO (TN)
tel. 0461.262819
fax. 178.6069391
e-mail: matteo.giuliani@progettoambiente.tn.it

ORDINE DEGLI INGEGNERI DELLA PROV. DI TRENTO

dott. ing. MATTEO GIULIANI
ing. civile e ambientale, industriale e dell'informazione
iscriz. Albo N°2459 - Sez. A degli ingegneri

LEGENDA: INDICAZIONI GENERALI

- Z402 — Perimetro confine provinciale
- Z403 — Perimetro confine comunale
- Base catastale
- Edificato esistente
- Carta tecnica provinciale (ambiti esterni ai confini amministrativi)
- Z101 — Laghi - art.82bis
- Z102 — Fiumi -Torrenti - art.82bis
- Z103 — Ghiacciai - art.81
- Z104 — Corsi d'acqua art.82bis