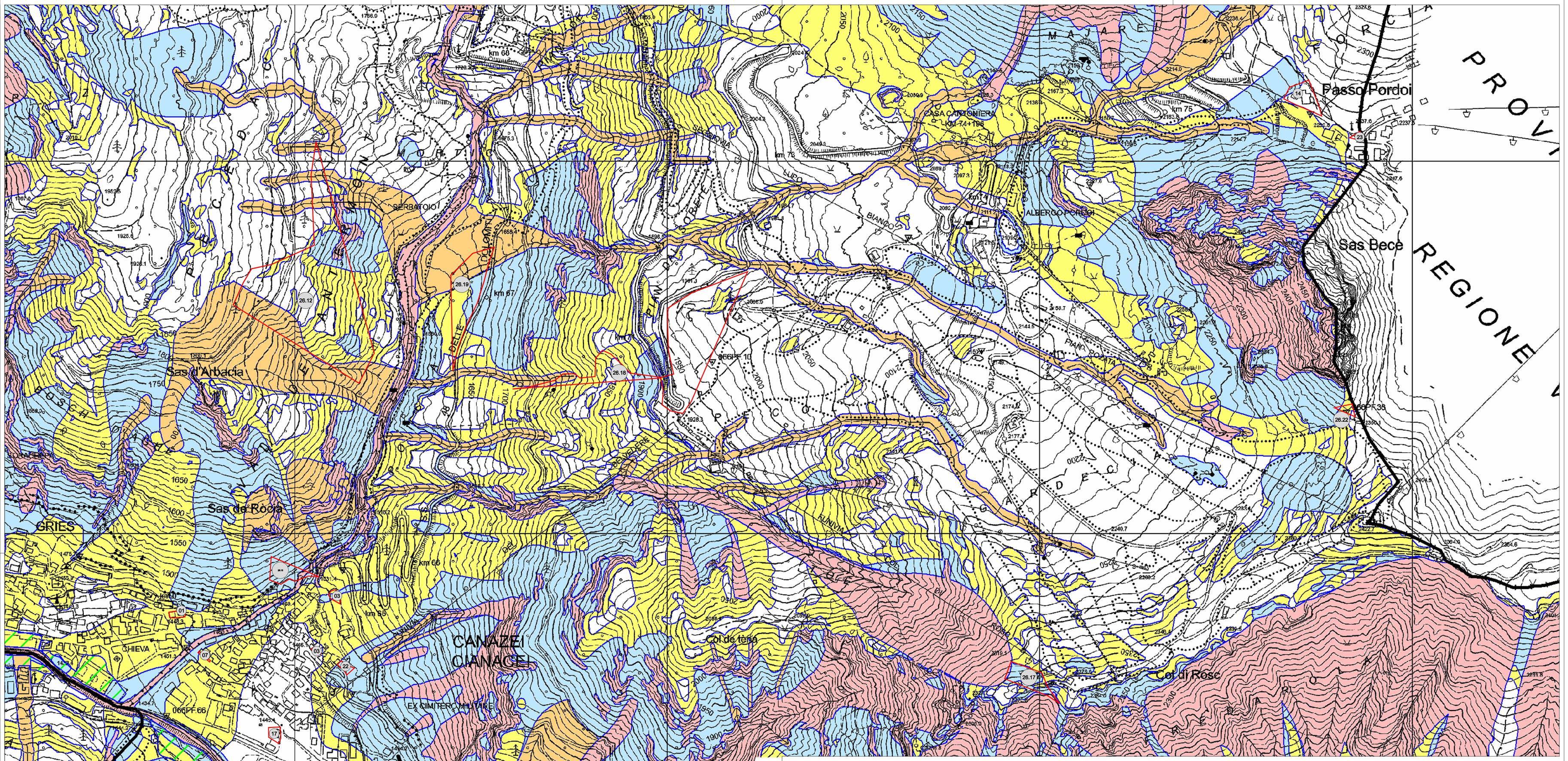

CSP.01.1 - CANAZEI - BELVEDERE - ALBA - SORAPERRA

CSP.01.2 - GRIES

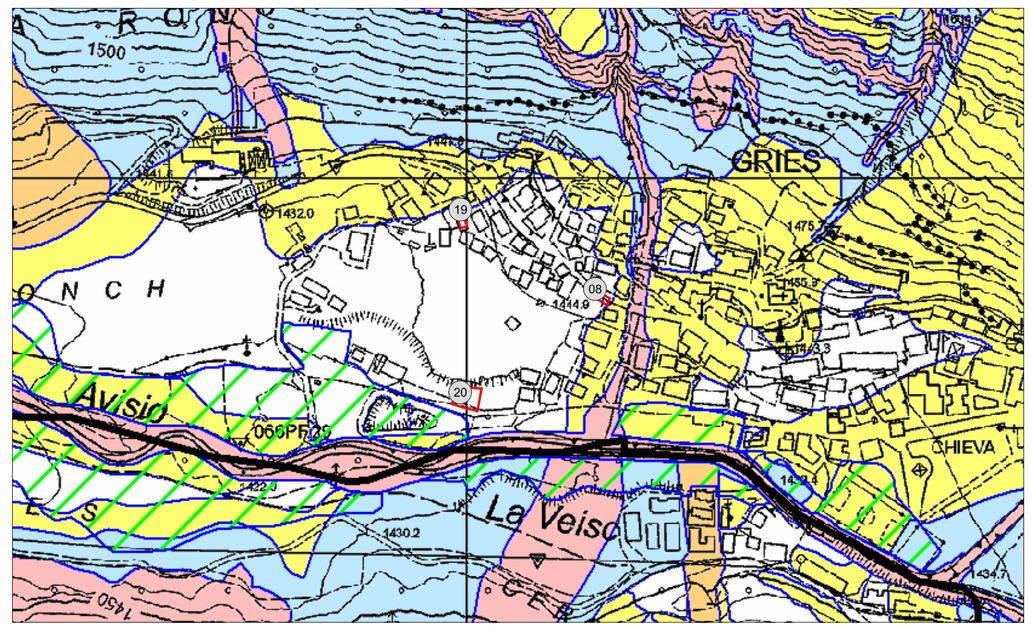

COMUNE DI CANAZEI

Provincia Autonoma di Trento

PIANO REGOLATORE GENERALE

Tavola di Piano

CSP.01

scala 1:5.000

VARIANTE 2018

art.39 Legge provinciale n.15/2015

SOVRAPPOSIZIONE CARTA DI SINTESI DELLA PERICOLOSITA'

GRIES - CANAZEI - BELVEDERE - ALBA - SORAPERRA

N

Progetto redatto da :
ing. Matteo Giuliani

PRIMA ADOZIONE :
Delibera del Commissario Ad Acta n. 02 di data 02/12/2021

ADOZIONE DEFINITIVA :
Delibera del Commissario Ad Acta n. 01 di data 09/08/2022

APPROVAZIONE P.A.T.
Delibera G.P. n. _____ di data __.__.____

PUBBLICAZIONE B.U.R. :
n. __ di data __.__.____

QUADRO D'UNIONE

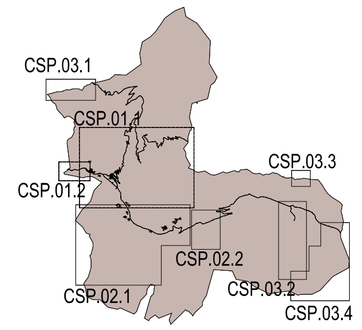

ORDINE DEGLI INGEGNERI
DELLA PROV. DI TRENTO

dott. ing. MATTEO GIULIANI
ing. civile e ambientale,
industriale e dell'informazione
Iscriz. Albo N. 2459 - Sez. A degli ingegneri

LEGENDA: INDICAZIONI GENERALI

STATO DI RAFFRONTO

(n) Varianti cartografiche principali

Legenda - CARTA DI SINTESI DELLA PERICOLOSITA'

Classi di Penalità

Con riferimenti alle norme di attuazione del Piano Urbanistico Provinciale (L.P. 27 maggio 2008, n. 5)

penalità ordinarie	
P4 - elevata	art. 15
P3 - media	art. 16
P2 - bassa	art. 17
altri tipi di penalità	
APP - aree da approfondire	art. 18
PRV - residua da valanga	art. 18
P1 - trascurabile o assente	art. 18
tutele speciali	
AFI - ambiti fluviali di interesse idraulico previsti dal Piano Generale di Utilizzazione delle Acque Pubbliche	art. 14
IMP - aree riservate a interventi di mitigazione del pericolo	art. 18
RSS - area di rispetto stazione sismometrica	art. 18
stazione sismometrica	